





Aufwertung des Kammolch-Lebensraumes durch Optimierung und Neuanlage von Kleingewässern

-  Maßnahmenstandort mit Nummerierung
-  Grenze der geplanten Wohnbaugebiete
-  Grenze des räumlichen Geltungsbereiches des Bebauungsplanes
-  Grenze des gemeldeten FFH-Gebietes DE 1420-301 "Standortübungsplatz Husum"

MASSNAHMEN INNERHALB DES GELTUNGSBEREICHES

Maßnahmen 1 und 2

Optimierung bestehender Kleingewässer durch Entschlammung, Einbindung der Kleingewässer in öffentliche Grünflächen, Entwicklung von Grünland mit extensiver Rinderbeweidung ohne Einzäunung der Gewässer.

Maßnahme 3

Optimierung des bestehenden Kleingewässers durch Gehölzrückschnitt, Entfernung von Uferföhricht und Schlamm sowie Uferabflachung.

Einbindung des Kleingewässers in öffentliche Grünflächen und Entwicklung von Grünland mit extensiver Rinderbeweidung ohne Einzäunung des Gewässers.

Maßnahme 4

Optimierung des bestehenden Kleingewässers durch Gehölzrodung und -rückschnitt, Entschlammung sowie Uferabflachung.

Einbindung des Kleingewässers in Grünland mit extensiver Rinderbeweidung ohne Einzäunung des Gewässers.

Maßnahme 5

Grabenauflösungen und Neuanlage von Kleingewässern mit mind. 500m² bis 1000m² Größe oder auch mehr mit flachen Uferböschungen und ganzjähriger Wasserführung.

Einbindung der Kleingewässer in Grünland mit extensiver Rinderbeweidung ohne Einzäunung der Gewässer.

MASSNAHMEN AUSSERHALB DES GELTUNGSBEREICHES

Maßnahme 6

Neuanlage eines Kleingewässers auf der Wiese südlich des „Elefantenrüssels“ von mind. 200m² Größe mit flachen Uferböschungen und ganzjähriger Wasserführung.

Einbindung des Kleingewässers in Grünland mit extensiver Rinderbeweidung ohne Einzäunung des Gewässers.

Maßnahmen 7 und 8

Optimierung bestehender Kleingewässer durch Aufweitung und Vertiefung der im westlichen Bereich des „Elefantenrüssels“ vorhandenen Grabenstrukturen.

Maßnahme 9

Optimierung eines im nördlichen Bereich des „Elefantenrüssels“ bestehenden Kleingewässers durch Vertiefung der Senke um ca. 0,50m.

Maßnahme 10

Optimierung eines im nördlichen Bereich des „Elefantenrüssels“ bestehenden Kleingewässers durch Gehölzrodung und -rückschnitt, Vergrößerung und Vertiefung.

STADT HUSUM

FFH-VERTRÄGLICHKEITSPRÜFUNG ZUM BEBAUUNGSPLAN NR.59 "BREDSTEDTER STRASSE"

AUFWERTUNG DES KAMMOLCH-LEBENSRAUMES

Auftragnehmer: OBER FREI RAUM Planung
Dipl.-Ing. Matthias Ober
Landschaftsarchitekt BDLA
Hermann-Litzendorf-Straße 21
23942 Dassow

Bearbeitung: GGV Freie Biologen
Dr. Klaus Voß
Hof Pries 16, 24159 Kiel

Darstellung: BIRGIT BORK

Maßstab: 1:5000
Stand: Februar 2007

OBER
FREI
RAUM
PLANUNG