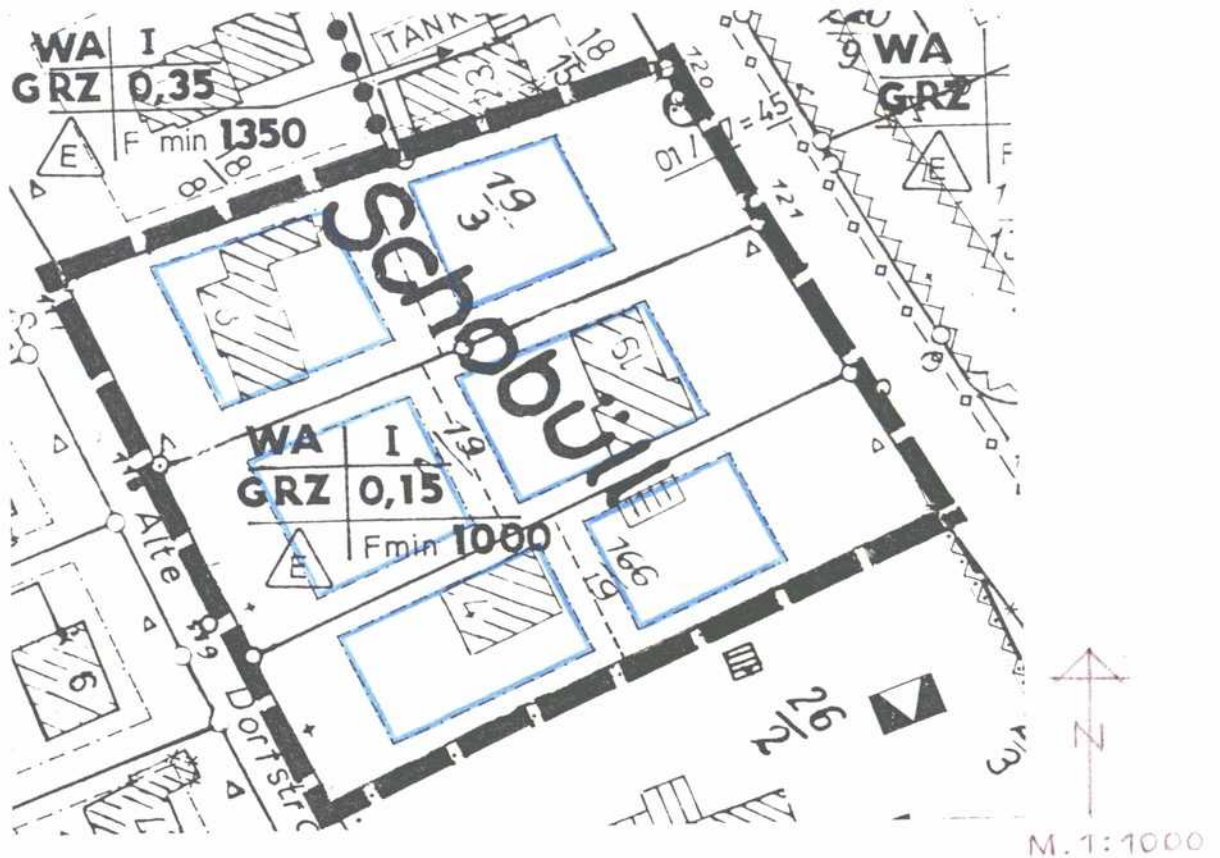





Satzung der Gemeinde Schobüll über die 1. Änderung des Bebauungsplanes Nr. 1

Aufgrund des § 10 BauGB in der Fassung der Bekanntmachung vom 03.12.1986 (B.Ges.B1.I, S. 2253) wird nach Beschlußfassung durch die Gemeindevertretung vom 07.03.89. und nach Durchführung des Anzeigeverfahrens beim Landrat des Kreises Nordfriesland folgende Satzung über die 1. Änderung des Bebauungsplanes Nr. 1 für das Teilgebiet zwischen der Nordseestraße und Alte Dorfstraße, betreffend die Parzellen 19/3, 19/2 und 166/19, erlassen:






Planzeichenerklärung

FESTSETZUNGEN

-  GRENZE DES RÄUMLICHEN GELTUNGSBEREICHES
- WA ALLGEMEINES WOHNGEBIET
- F min. MIND. GRUNDSTÜCKSGRÖSSEN
- I ZAHL DER VOLLGESCHOSSE
- GRZ GRUNDFLÄCHENZAHL
-  NUR EINZELHÄUSER ZULÄSSIG
-  BAUGRENZE

DARSTELLUNG OHNE NORMCHARAKTER

-  VORHANDENE
  -  GEPLANTE
  - 45 / 2 FLURSTÜCKSNUMMER
  -  VORHANDENE GEBÄUDE
- } GRUNDSTÜCKSGRENZEN